

## Innspill 57-Liarvøllen/ Rydningen

**Forslagsstiller**

Håkon Aabø

**Gnr/ bnr (grunneier)**

Liarvøllen 50/9, Rydningen 33/12

**Dagens arealbruk**

LNFR- område

**Gjeldende planer**

Kommuneplanens arealdel

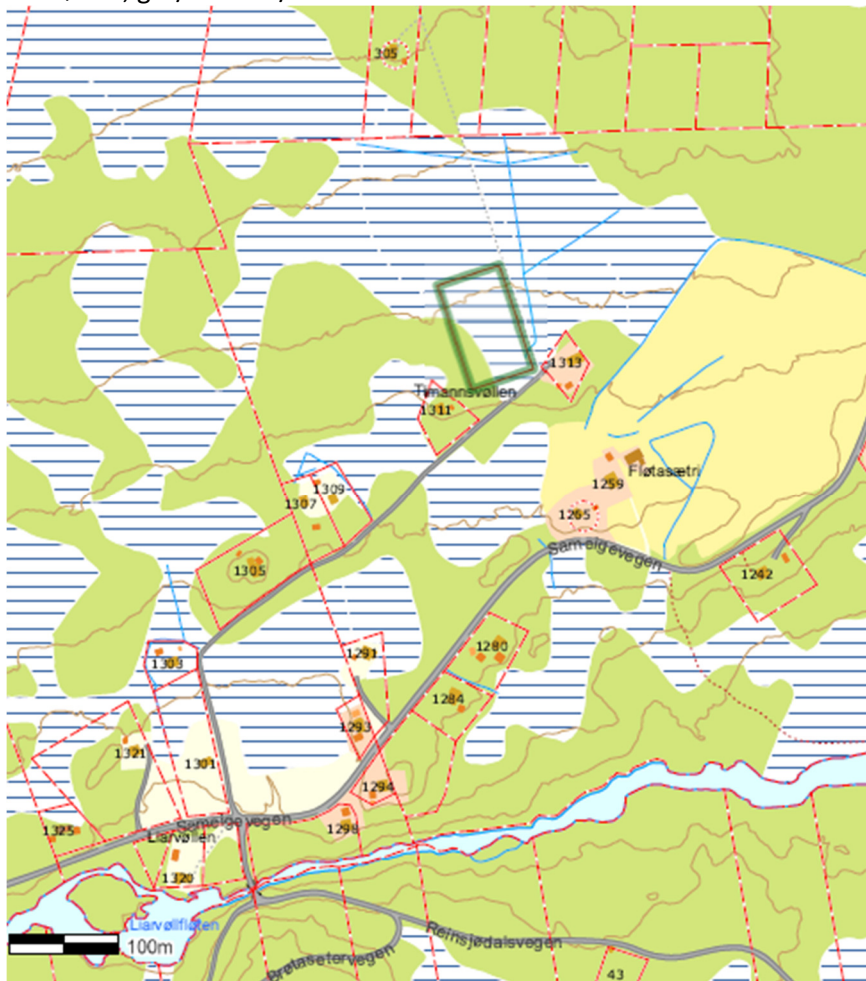
### Innspill, foreslått formål:

Forslagsstiller ønsker å fradele område Liarvøllen (gnr/ bnr: 50/9) til 4 fritidsboligtomter med lav/ enkel standard (solcellepanel, vann og avløp tenkes løst med privat borehull/ infiltrasjonsanlegg). Adkomst til området fra Sameigevegen.

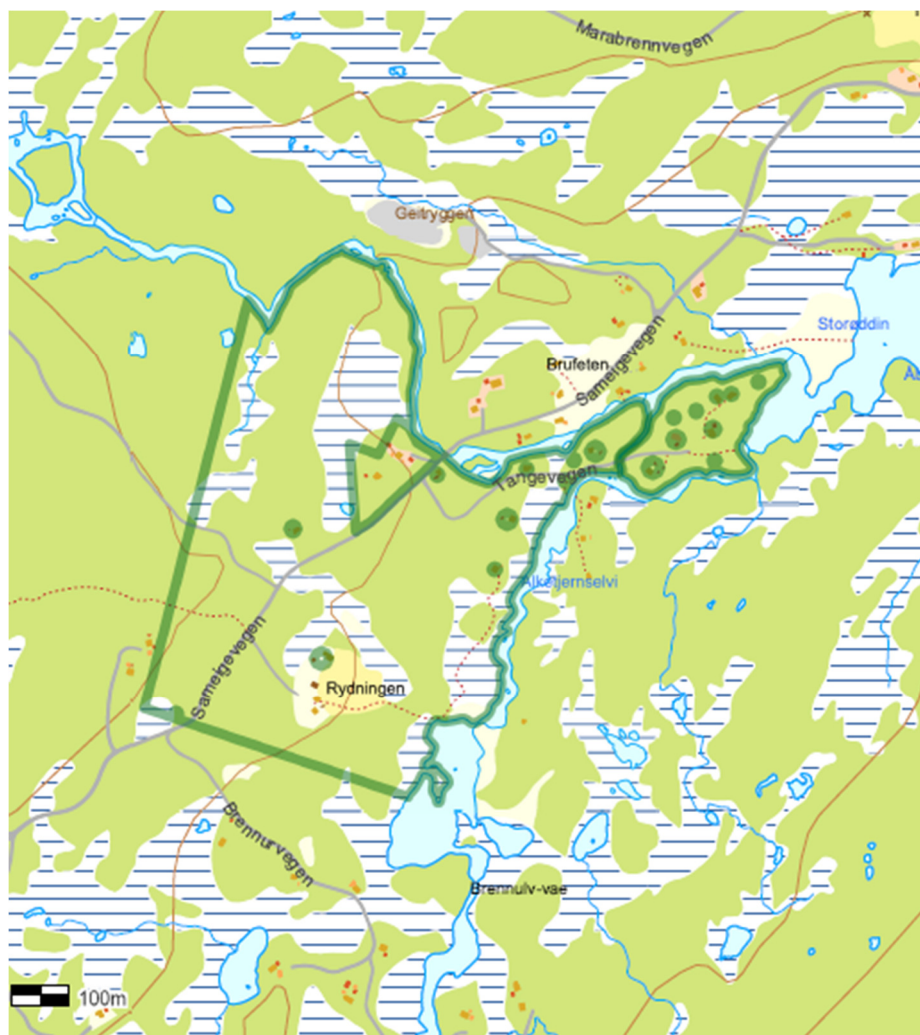
I tillegg ønskes eiendom ved Hølervatnet (gnr/ bnr: 33/12), fradelt til 8 fritidstomter med tilsvarende standard som Liarvøllen.

### Situasjon i dag, arealformål: LNFR- område

Liarvøllen, gnr/ bnr: 50/9:





Rydningen, gnr/ bnr: 33/12:



Høystandard fritidbolig?	Tilknytning til eksisterende hytteområde?	Fortetting av eksisterende hytteområde?	Tilgang på eksisterende VA-nett?	Samlet vurdering
N	N	N	N	Innspillet oppfyller ikke de retningslinjer som er satt i planprogram og samfunnsdelen.

Tegnforklaring:

 Ingen negative konsekvenser

 Store negative konsekvenser